

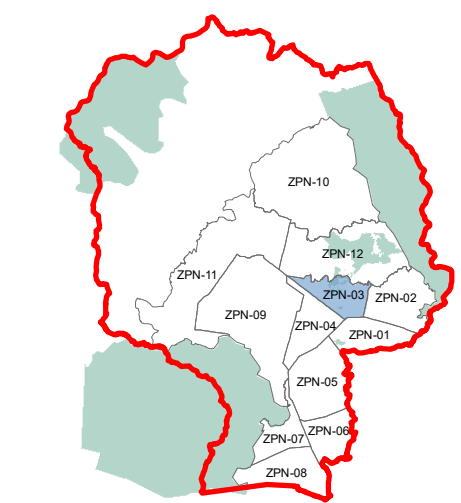
H. AYUNTAMIENTO CONSTITUCIONAL DE ZAPOPAN

**PLAN PARCIAL DE DESARROLLO URBANO  
DISTRITO URBANO ZPN-03  
"LOS ROBLES"**

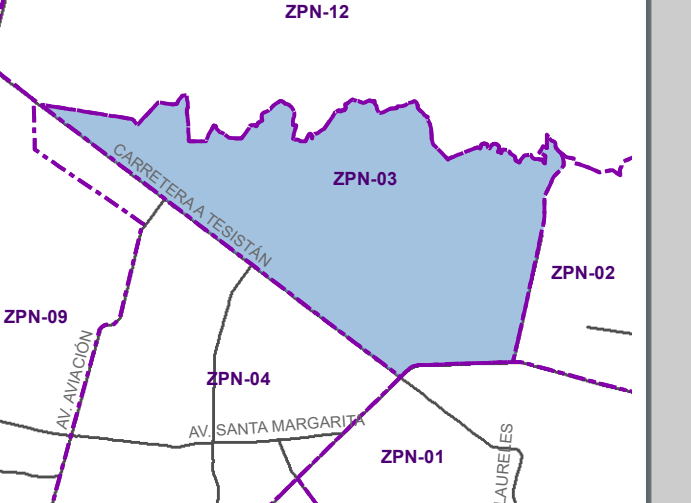
**ÁREA DE APLICACIÓN D-01**

**UBICACIÓN**

MUNICIPIO DE ZAPOPAN



DISTRITO URBANO



**SIMBOLOGÍA**

- VÉRTICES
- LÍMITE DISTRITAL  
SUPERFICIE DE DISTRITO  
1706.2606 Hbs.
- PREDIOS
- CURVAS DE NIVEL EQUIDISTANTES A 10 M.

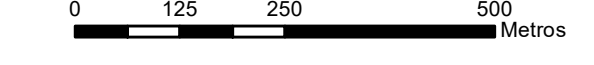
**CUADRO DE CONSTRUCCIÓN**

VÉRTICE	X	Y
1	660790.0455	2298124.421
2	662979.0025	2298279.705
3	663009.0227	2297589.297
4	666413.5304	2298193.563
5	666918.9127	2297311.257
6	668411.9873	2297687.228
7	667901.2122	2294256.404
8	666204.9281	2294028.859

SISTEMA DE PROYECCIÓN GEOGRÁFICA: UTM WGS84 ZONA 13N

FUENTE: PPOU ZPN-03  
LOS ROBLES

ESCALA GRÁFICA



ESCALA MÉTRICA

1:9,000

